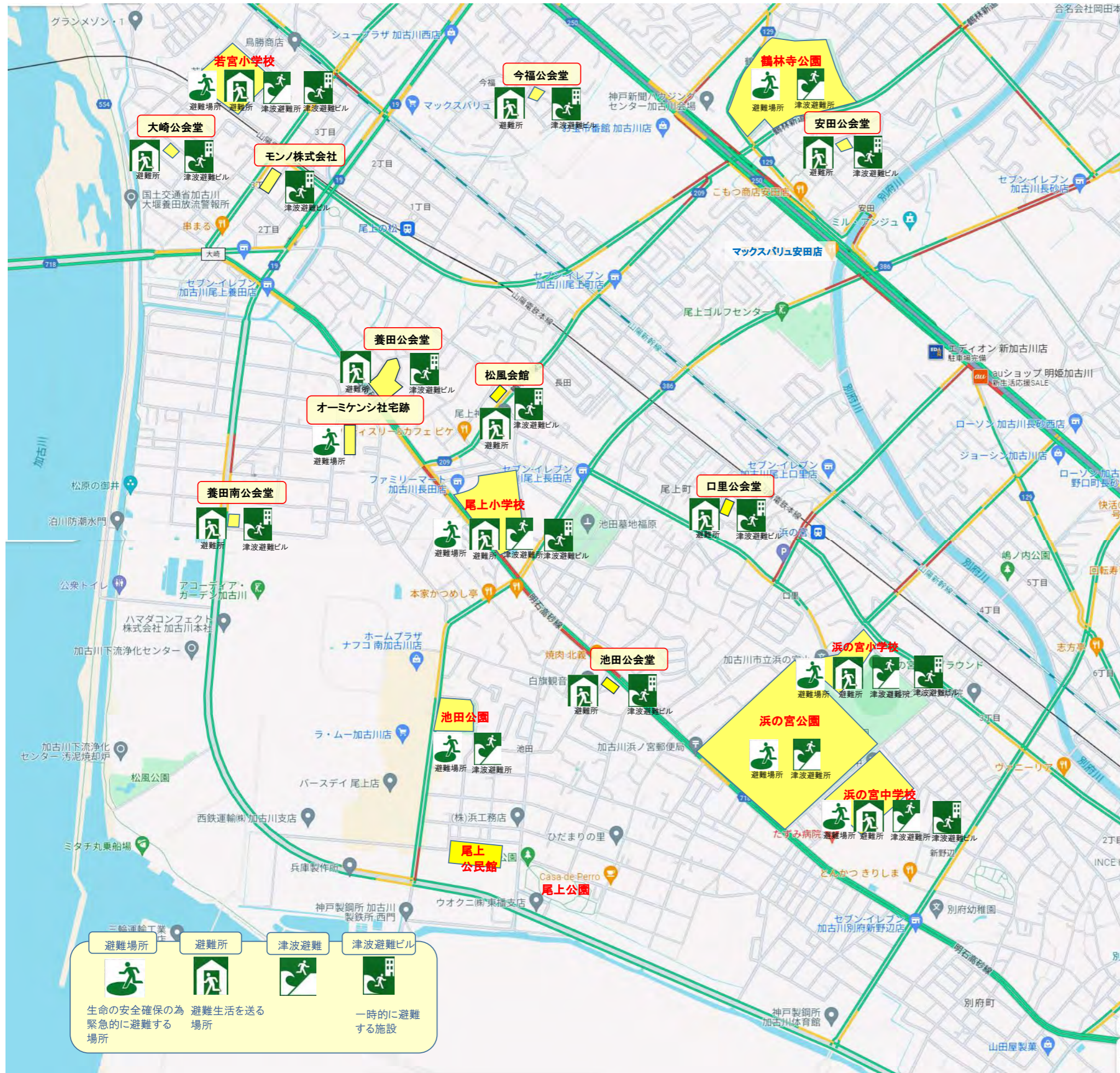


尾上町 風水害 避難場所マップ



持ち物リスト

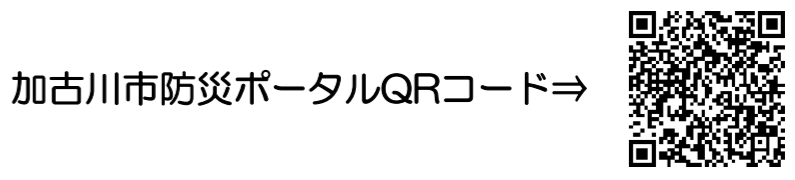
- 水・食料
- 救急グッズ
- 手指消毒液
- モバイル充電器
- 常備薬・お薬手帳
- 携帯ラジオ
- 洗面用品
- ナイロン袋
-
- 携帯トイレ
- マスク
- 軍手
- 懐中電灯
- 着替え
- 雨具・防寒具
- ティッシュ
- ラップ・紙皿

わが家の避難場所

避難場所1 ()

避難場所2 ()

「加古川市防災ポータル」で、最新の
警報や避難所開設情報を確認しよう！
 (スマホやパソコンで検索できます)



防災情報の意味を知っておく

警戒レベルと防災気象情報 tenki.jp 知る防災

警戒レベル	とるべき行動	危険度分布	気象庁等の情報
5	命の危険 直ちに安全確保	災害切迫	氾濫発生情報 大雨特別警報
4	危険な場所から 全員避難	危険	土砂災害警戒情報 氾濫危険情報 高潮特別警報 高潮警報
3	危険な場所から 高齢者等は避難	警戒	大雨警報(土砂災害) 洪水警報 氾濫警戒情報 高潮注意報 <small>避難に切り替える可能性が高い雨に言及されるもの</small>
2	避難行動を確認	注意	氾濫注意情報 大雨注意報 洪水注意情報 高潮注意報
1	災害への心構え	早期注意情報(警報級の可能性)	

内閣府 HP「避難情報に関するガイドラインの改定」をもとに日本気象協会が作成



私の名前は	生年月日	血液型	病歴	かかりつけの病院
(男:女)	(歳)	(+, -)		
勤務先、学校の住所と電話番号		電話番号	飲んでいる薬	

家の中、部屋の中の危険を減らしておく

家の中の安全を確保する tenki.jp 知る防災

家具を正しく固定

- 天井との隙間をうめて固定
- 飛散防止フィルムを貼る
- 留め具をつける
- 平金具で家具同士を固定

落下して危険なものはできるだけ下に

軽・柔
↓
重・堅

飛散防止フィルムを貼りましょう

就寝時、避難に必要なものを枕元に

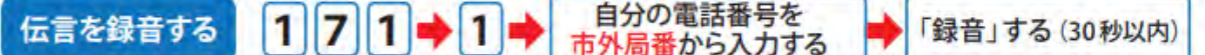
災害時の連絡先

加古川市役所 079-421-2000 (代表)				
消防 (119)	消防本部	079-424-0119	両荘分署	079-428-0119
	中央消防署	079-427-0119	東消防署	079-430-0119
	北分署	079-438-0119	南分署	079-435-0119
	西分署	079-432-0119	野口分署	079-454-0119
	志方分署	079-452-0119		
警察 (110)	加古川警察署	079-427-0110		
	関西電力送配電(株)	0800-777-3081		
ライフライン	大阪ガス(株)(ガス漏れ通報専用)	0120-7-19424		
	大阪ガス(株)(お客さまセンター)	0120-7-94817		
	NTT(電話の故障)	113 または 0120-444-113		

災害用伝言ダイヤル

災害用伝言ダイヤルとは、災害発生時に安否情報などが声で確認できる「声の伝言板」です。全国の一般電話、携帯電話から利用することができます。

自分の無事を知らせるために **伝言を録音する**



相手の無事を知るために **伝言を再生する**

